


← ODBOČKA DOLNÍ RYBNÍK


CHOMUTOV →

Legenda:	
	úprava zabezpečovacího zařízení
	úprava sdělovacího zařízení
	úprava silnoproudu
	stávající stav
	katastr nemovitostí
	hranice dražního pozemku
	stávající síť



EVROPSKÁ UNIE
Evropské strukturální a investiční fondy
Operační program doprava

Ministerstvo dopravy
Státní fond dopravní
infrastruktury



PS 11-02 D.1.1.1.2

VÝŠKOVÝ SYSTÉM BpV	SOUŘADNICOVÝ SYSTÉM S-JTSK	±0,000 = xxx,xx m n. m.
Číslo změny:	Obsah změny:	Datum změny:
01	-	-
02	-	-
03	-	-



SPRÁVA
ŽELEZNIC

Objednatel:

SPRÁVA
ŽELEZNIC

Správa železnic, státní organizace
Diálovská 1003/7, 110 00 Praha 1
Stavební správa západ
Sokolovská 278/1955, 190 00 Praha 9



SUDOP EU a.s.
Olšanská 1a, 130 80 Praha
Tel.: +420 287 044 300
E-mail: info@sudopeu.cz


Ing. Stanislav Jaroš

Garant profese:

ZDENĚK PACHOLÍK

Projekt servis

Zpracovatel částí:



SUDOP EU a.s.
Olšanská 1a, 130 80 Praha
Tel.: +420 287 044 300
E-mail: info@sudopeu.cz

Hlavní inženýr projektu:

Ing. Stanislav Jaroš

Garant profese:

ZDENĚK PACHOLÍK

Sřídsko:

ELEKTROTECHNIKY, TRAKCE, SDĚLOVACÍ A ZABEZPEČOVACÍ TECHNIKY

Vedoucí střediska:

Ing. Martin Raibr

Odpovědný projektant SO, IO, PS:

Vypracoval:

Ing. David Zrůst

Kontroloval:

Ing. Martin Raibr

Název akce:

REKONSTRUKCE TRATI V ÚSEKU KYJICE - CHOMUTOV

Číslo smlouvy:

19-010,640

Projektový stupeň:

DSP

Název PSSO:

ŽELEZNIČNÍ ZABEZPEČOVACÍ ZAŘÍZENÍ

Název staniční:

STANIČNÍ ZABEZPEČOVACÍ ZAŘÍZENÍ

Název části:

PS 11-02 ODBOČKA DOLNÍ RYBNÍK, SZZ

Datum:

09 / 2019

Název přílohy:

Odb. DOLNÍ RYBNÍK

Číslo přílohy:

0102

Polohopisný výkres

POLOHOPISNÝ VÝKRES KM 60,800 - KM 61,300

